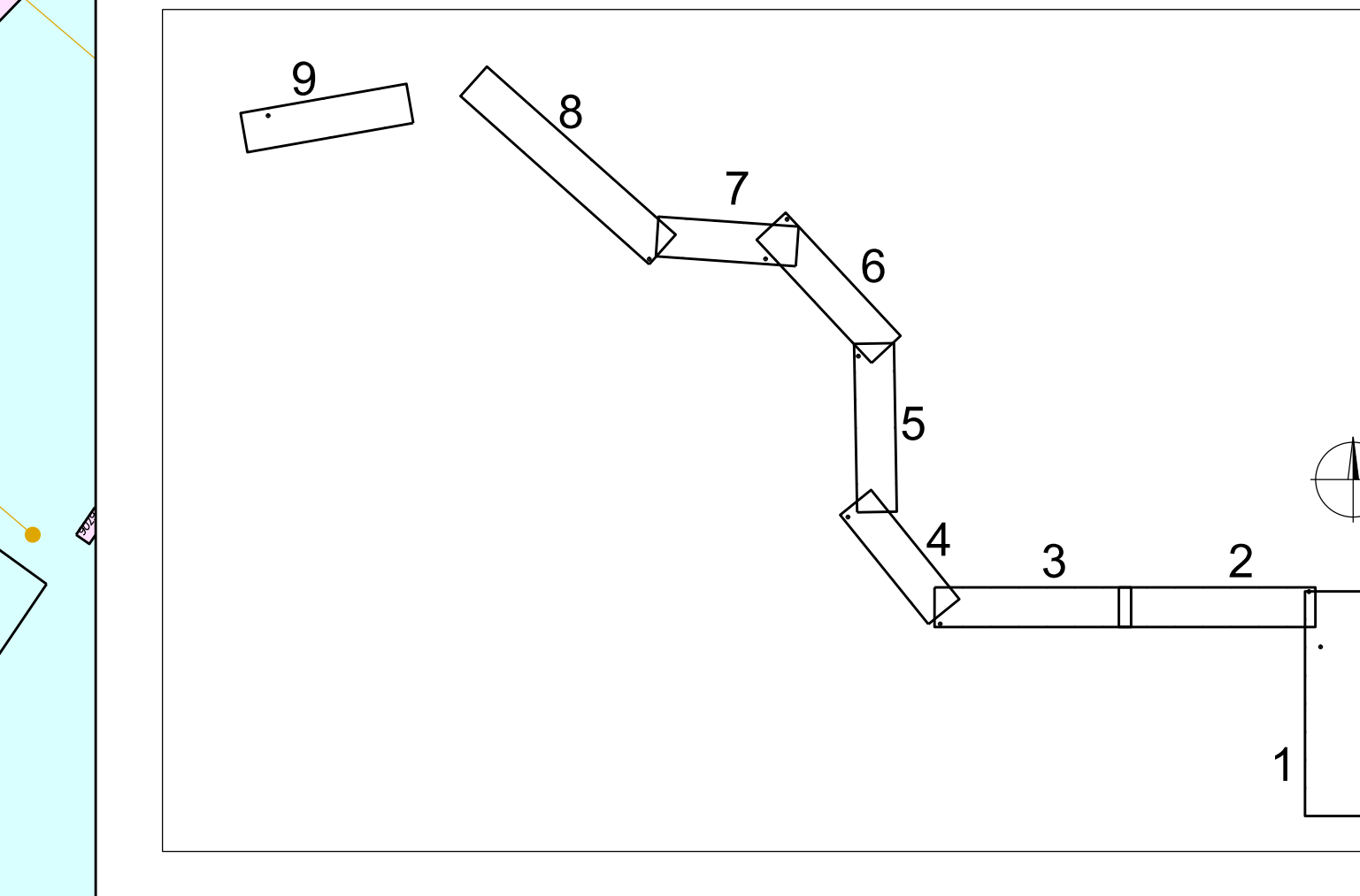


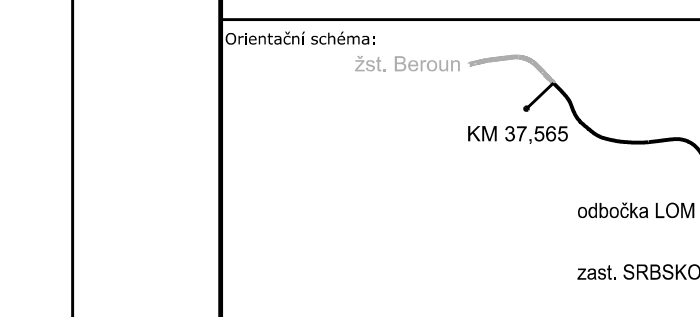


- DK1 Záběr dočasny do 1 roku
- DD1 Záběr dočasny nad 1 rok
- T1 Záběr trvaly ostatni
- T21 Záběr trvaly na půdě ZPF
- T7 Záběr trvaly na půdě PUPFL
- UMVŽST
- Nemovitost ve vlastnictví ČR s právem hospodaření pro Správu železnic s.o.
- Nemovitost ve vlastnictví Českých drah a.s.
- Hranice dráhy
- Hranice katastrálního území
- Název katastrálního území
- Hranice parcel katastru nemovitosti



 Operační program Doprava		 Evropská unie Investice do vaší budoucnosti Fund soudržnosti
Orientační schéma:  odbočka LOM zast. SRBSKO KM 30,637 Zast. Karlštejn		Autorizovaná osoba: Raabko C. autorizace: Datum: Podpis:
Revize:	Datum:	Práce změny:
Stavebník/investor: Správa železnic, státní organizace Adresa: Dlážděná 1003/7, 110 00 Praha 1 Zástupce investora: Stavební správa západ Adresa zástupce investora: Sokolovská 1955/278, 190 00 Praha 9 Kontakt: SZS@szs.cz		
Zhotovitel stavby: METROPROJEKT Praha a.s. Adresa: Argentinská 1621/36, 170 00 Praha 7 Kontakt: tel.: +420 296 154 105 e-mail: info@metroprojekt.cz		
Zhotovitel objektu: PRAGEMA s. r. o. Adresa: Na Panklách 1062/58, 140 00 Praha 4 Kontakt: tel.: +420 241 480 809 e-mail: pragma@pragma.cz		
HIP: Ing. Petr Hofman	Speciálka: Ing. Ladislav Popela	Odpovědný projektant: Jana Bartůňková Zpracovatel příloh: Jana Bartůňková
Název stavby/akce: Optimalizace trati Karlštejn (mimo) - Beroun (mimo)	Skod: 5631600376	Zakázka: 20_7911
Název části: Katastrální situace výkres	Číslo objektu: C.2	Číslo přílohy: 1.008
Název přílohy: Priloha 6 - B - 10 6002, km 36,4 - 38,3	Priloha: 1000212	Priloha: 1000212
Stupeň dokumentace: DSP+PDPS	Datum zpracování: 9.12.2020	Formát: A4
Stupeň dokumentace: DSP+PDPS	Datum zpracování: 9.12.2020	Formát: A4
Stupeň dokumentace: DSP+PDPS	Datum zpracování: 9.12.2020	Formát: A4